


















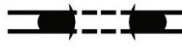






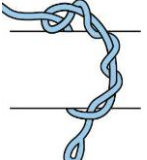


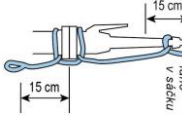


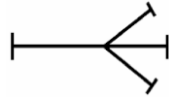
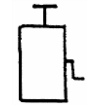

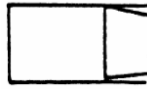
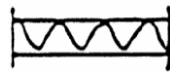
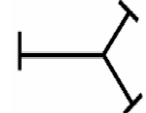
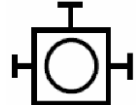



Závod požárnícké všestrannosti

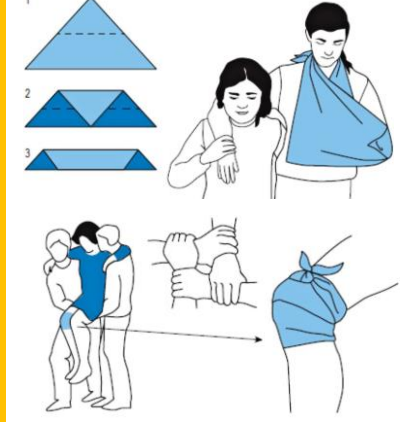
Celková délka trati je asi 3 km, soutěží 5-ti členné hlídky. Závod je na čas, ke kterému se připočítávají trestné sekundy ze stanoviště – základy topografie, střelby, uzlování, základy první pomoci, požární ochrana a vodorovné lano.

1. Železniční stanice 	2. Mosty 	3. Pramen 	4. Kaple 	5. Restaurace 
6. Jeskyně 	7. Zřícenina 	8. Vodní mlýn 	9. Propast 	10. Muzeum, galerie 
11. Osamělé skály 	12. Hájovna, myslivna 	13. Močál, bažina 	14. Hrad, zámek, tvrz 	15. Nemocnice 
16. Trigonometrický bod 	17. Samostatné budovy 	18. Veřejné tábořiště 	19. Vrstevnice 	20. Tunel 
21. Pomník 	22. Čerpací stanice 	23. Turistický rozcestník 	24. Šachta 	25. Lesní a polní cesta 
Zkracovačka 	Tesařský uzel 	Lodní smyčka 	Plochá spojka 	Úvaz na proudnici 

Motorová vozidla, tuky, mazadla, asfalt, dehet	práškový	vodní		
Dřevo, hobliny, piliny, sláma, papír, pevné organické látky, líh	vodní	CO ₂ - sněhový		
Archívy, knihovny, svazky papíru, alkohol, hořlavé kovy	práškový	vodní, pěnový		
Benzín, nafta, olej, laky, barvy, pryž	Pěnový, práškový	CO ₂ -sněhový vodní		
elektrická zařízení pod napětím, potraviny, videa, telefonní ústředny, jemná mechanika, počítače,	CO ₂ - sněhový	vodní, pěnový		
Proudnice plnoproudá C 	Hadice v kotouči 	Rozdělovač 	Ruční stříkačka (džber.stříkačka) 	Sací koš 
Požární automobil (např. CAS 25) 	Savice 	Sběrač 	Přetlakový ventil 	Přenosný agregát (pož. stříkačka) 

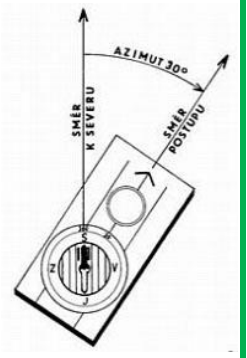
Zdravověda:

- Ošetření kolene
- Ošetření lokte
- Transport



Základy topografie:

- Určení top. značek
- Orientace mapy - *buzolu přiložím k okraji mapy, mapou otáčím, dokud střelka není mezi ryskami*
- Určení azimutu – *šipku zaměříme na cíl, růžici otáčíme, dokud střelka není mezi ryskami, pak určíme azimut*



Střelba:

- Z polohy vleže na 3 špalíky (7x5x2) ve výšce 30cm na vzdálenost 10m.

Vodorovné lano:

- Délka lana 4m, výška nad zemí max. 2m. - *Lano uchopíme oběma rukama, zavěsíme nohy pod kolena a ručkuje se ve směru šipky*